Data: 24/03/2026 - n. T351376 - Richiedente: PRSGNN75A51L219H

Agenzia del Territorio
CATASTO FABBRICATI
Ufficio provinciale di
Torino

Scheda n. 1	Scala 1: 200	Dichiarazione protocollo n. TO0455575 del 13/07/2010 Planimetria di u.i.u. in Comune di Torino Corso Trapani civ. 49	Identificativi Catastali: Sezione: Foglio: 72 Particella: 534 Subalterno: 5105

Compilata da:
Morleo Alessandro
Iscritto all'albo:
Geometri
Prov. Torino N. 7547

Pianta piano seminterrato
Hm= 2,95 mt

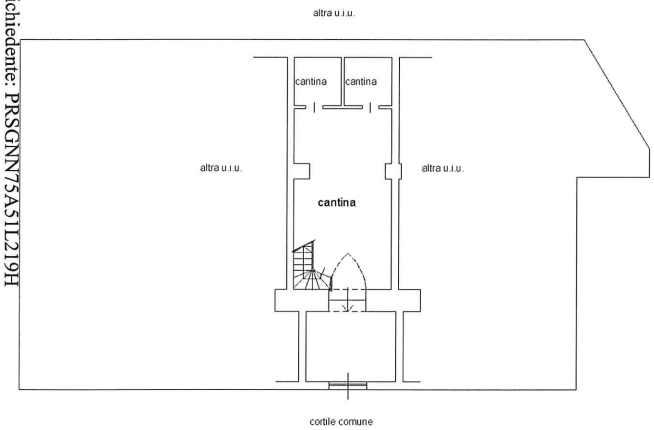

Pianta piano rialzato
H= 2,70 mt

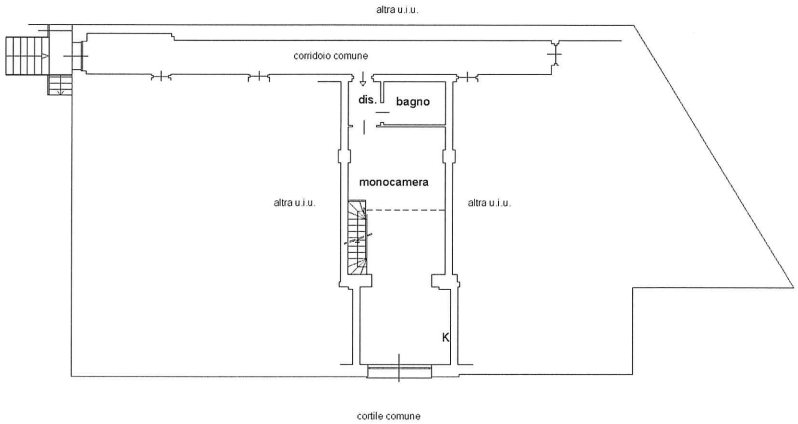

Pianta piano soppalchi - terrazzi
H= 2,39 mt

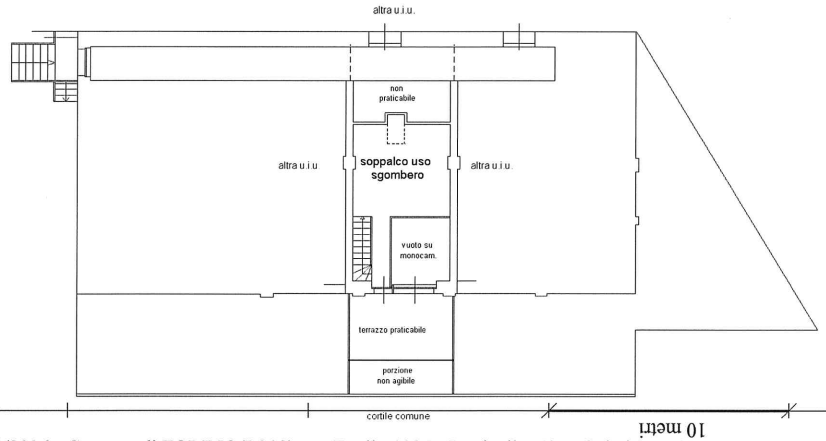

Nord

Ultima planimetria in atti
Data: 24/03/2026 - n. T351376 - Richiedente: PRSGNN75A51L219H
Totale schede: 1 - Formato di acquisizione: A3(297x420) - Formato stampa richiesto: A4(210x297)